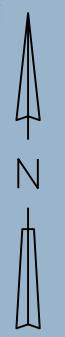
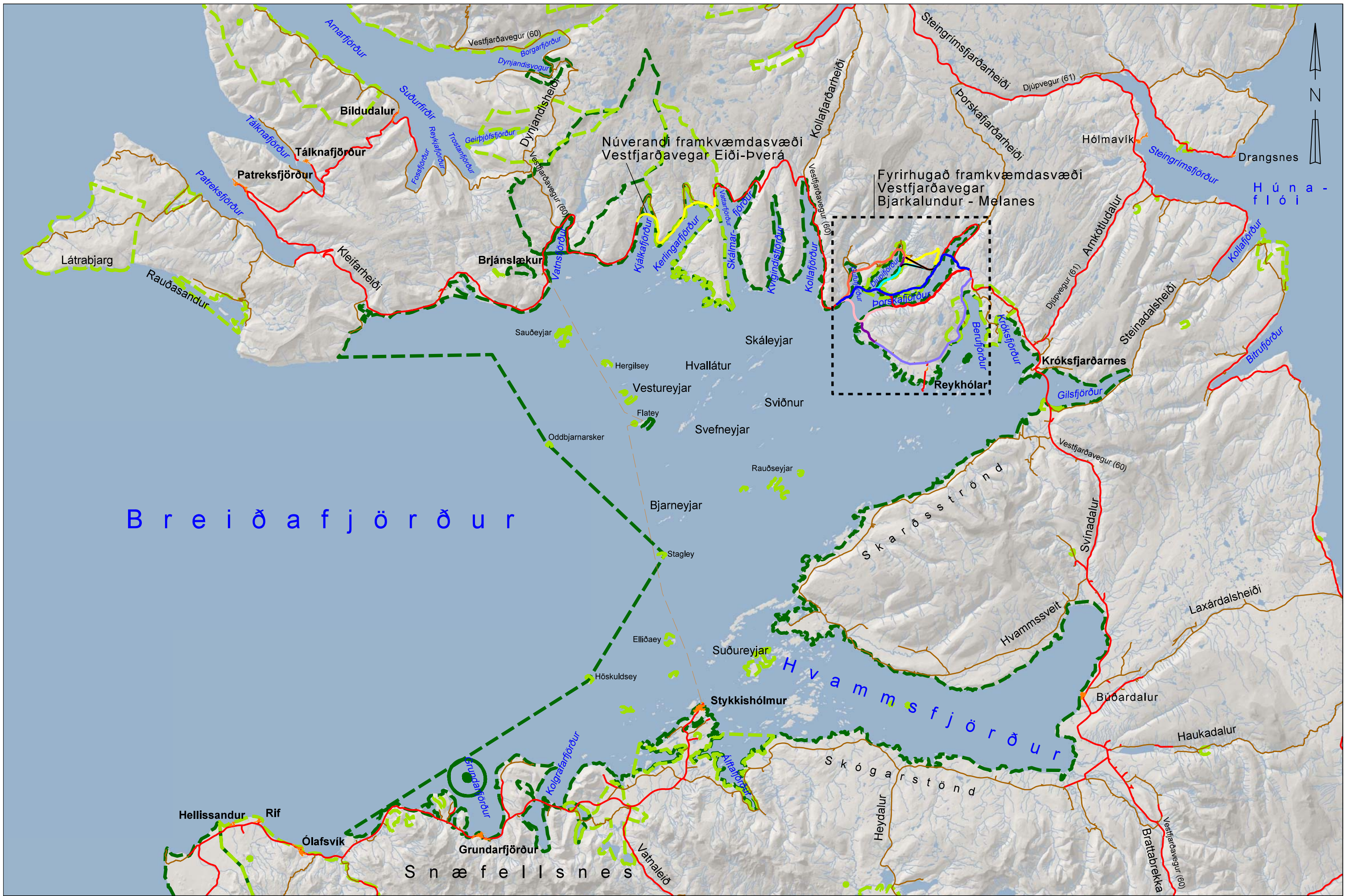


# TEIKNINGAR

- Teikning 1. Vegagerðin, (2013): Afstöðumynd. Mkv. 1:400.000
- Teikning 2. Vegagerðin, (2013): Yfirlitsmynd, mögulegar veglínur. Mkv. 1:75.000.
- Teikning 3. Vegagerðin, (2013): Yfirlitsmynd, rannsóknarsvæði. Mkv. 1:50.000.
- Teikning 4. Vegagerðin, (2013): Yfirlitsmynd, leiðir sem er hafnað eða utan umhverfismats, leið A og D. Mkv. 1:55.000.
- Teikning 5. Vegagerðin, (2013): Grunnmynd, teikningar 1/3, 2/3 og 3/3, mögulegar veglínur. Mkv. 1:30.000





B r e i ð a f j ö r ð u r

H v a m m s f j ö r ð u r

S n æ f e l l s n e s

Landmælingar: Vegagerðin  
 Hnitakerfi: ISN93 Hæðarkerfi: Landshæðarnet  
 Loftmynddata og myndmæling: Loftmyndir ehf.  
 Kortagerð: Vegagerðin

- ferjuleið
- svæði á Náttúruminjaskrá
- friðlýst svæði
- vegur með bundnu slitlagi
- malarvegur
- fyrirhugað framkvæmdasvæði



MÆLIKV. 1:400.000		Hönnunardeild		Vestfirðavegur	Verknúmer
Teikn.	HA	KK, HSH		Bjarkalundur - Melanes	60-24/28
Yfirf.				Grunnmynd	1 af 1
Samp.				Afstöðumynd	Teikning 1



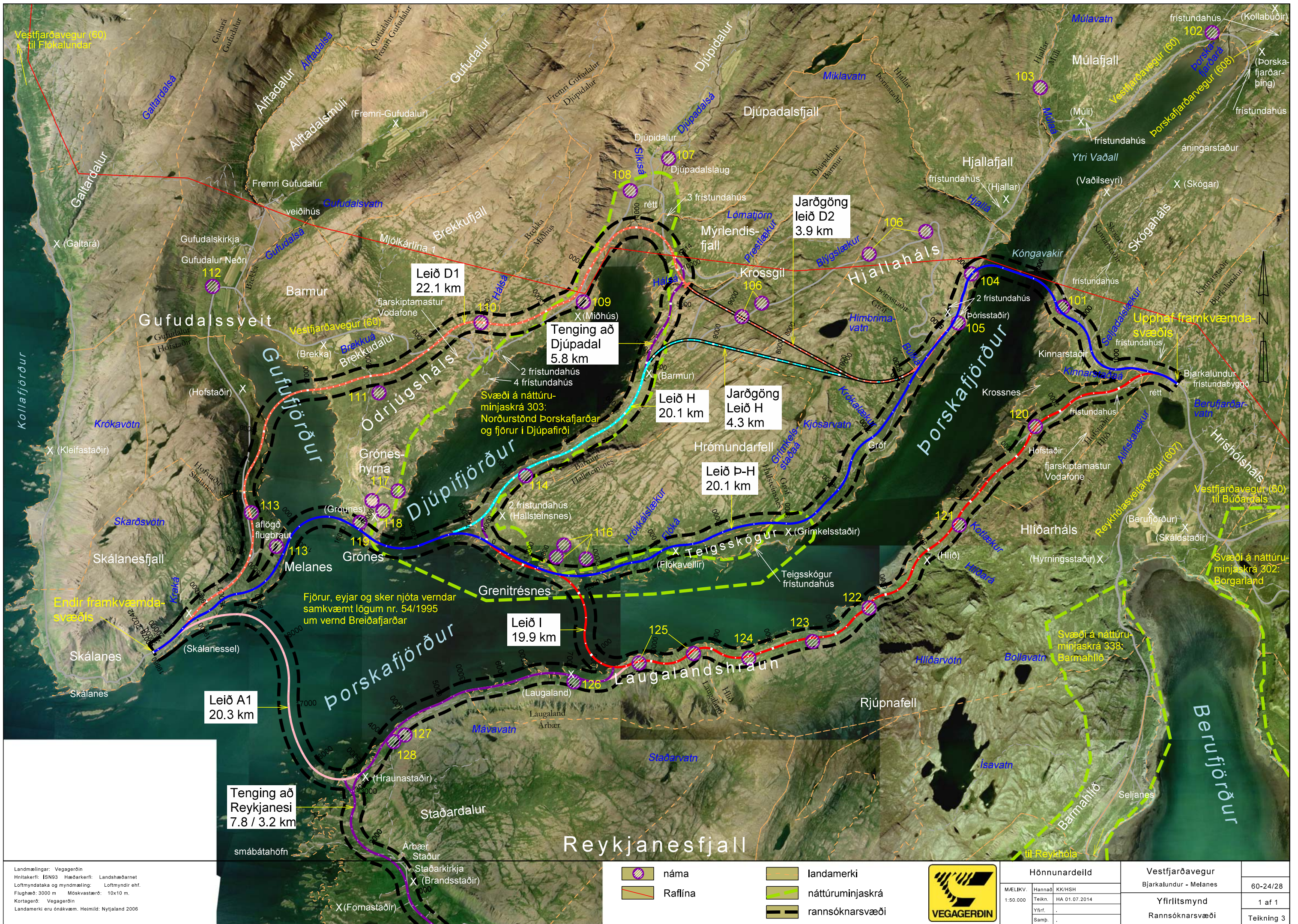


Landmælingar: Vegagerðin  
 Hnitakerfi: ISN93 Hæðarkerfi: Landshæðarnet  
 Loftmyndadata og myndmæling: Loftmyndir ehf.  
 Flughæð: 3000 m Mæskvastærð: 10x10 m.  
 Kortagerð: Vegagerðin



MÆLIKV.		Hönnunardeild		Vestfirðavegur	
1:75.000	Hannað	KK/HS	Bjarkalundur - Melanes		60-24/28
	Teikn.	HA 24.06.2014	Yfirlitsmynd		1 af 1
	Yfirf.		Skoðaðar veglinur		Teikning 2
	Samp.				





Landmælingar: Vegagerðin  
 Hnitakerfi: ISN93 Hæðarkerfi: Landshæðarnet  
 Loftmynddata og myndmæling: Loftmyndir ehf.  
 Flughæð: 3000 m Móskaustaró: 10x10 m.  
 Kortagerð: Vegagerðin  
 Landamerki eru ónákvæm. Heimild: Nýttalund 2006

- náma
- Raflína
- landamerki
- náttúruminjaskrá
- rannsóknarsvæði



Hönnunardeild		
MÆLIKV.	Hannaó	KK/HS
1:50.000	Teikn.	HA 01.07.2014
	Yfirf.	.
	Samp.	.

Vestfjarðavegur	Bjarkalundur - Melanes	60-24/28
Yfirlitsmynd	Rannsóknarsvæði	1 af 1
		Teikning 3





Leið D  
26.1 km

Leið A  
27.3 km

Svæði á náttúru-  
minjaskrá 303:  
Norðurstönd Þorskaftar-  
og fjöru í Djúpafríði

Svæði á náttúru-  
minjaskrá 338:  
Barmahlíð

Fjörur, eyjar og sker njóta verndar  
samkvæmt lögum nr. 54/1995  
um vernd Breiðafjarðar

Landmælingar: Vegagerðin  
Hnitakerfi: ISN93 Hæðarkerfi: Landshæðarnet  
Loftmyndataka og myndmæling: Loftmyndir ehf.  
Flughæð: 3000 m Móskaustæró: 10x10 m.  
Kortageró: Vegagerðin  
Landamerki eru ónákvæm. Heimild: Nýttaland 2006

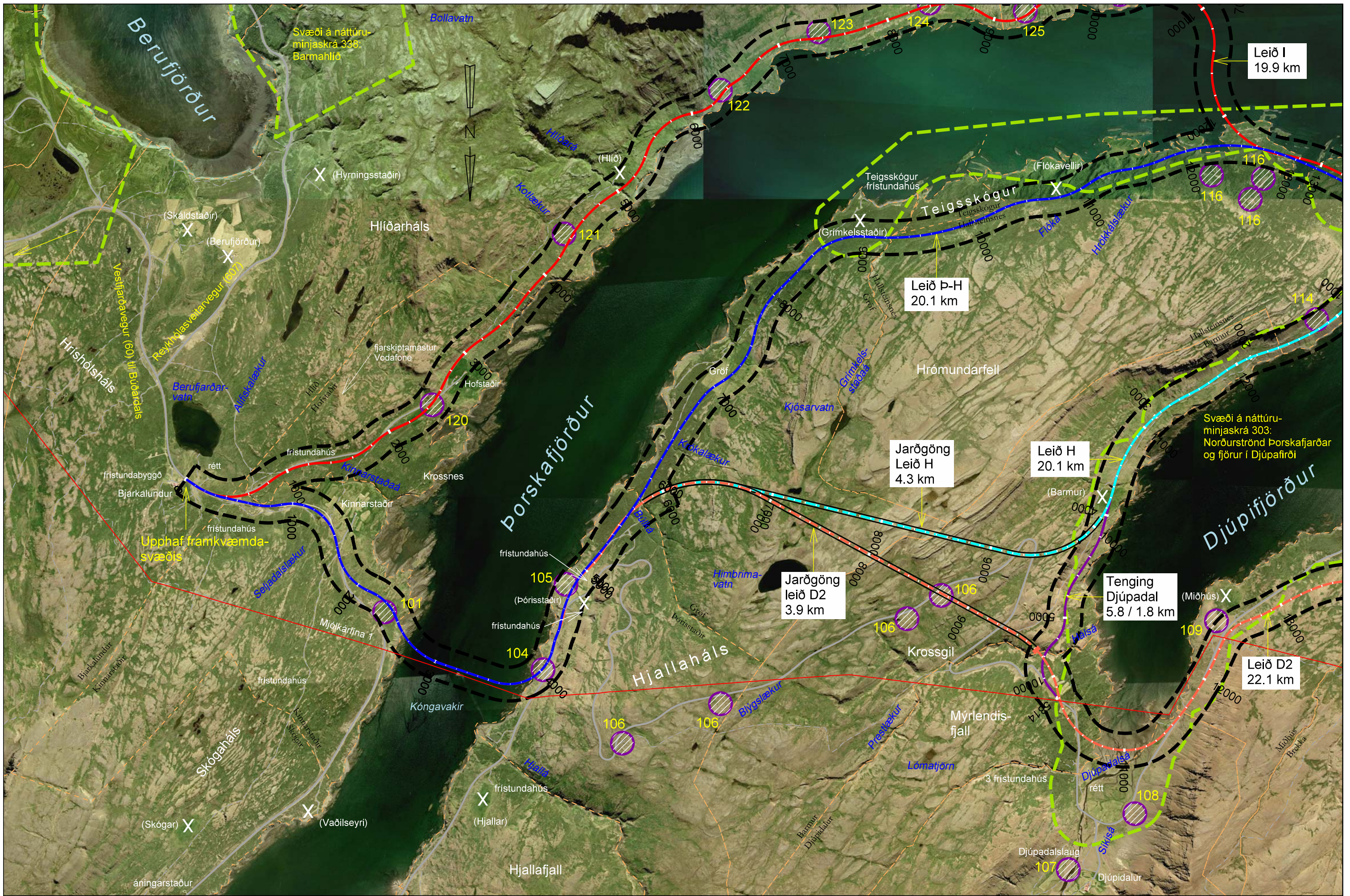
- náma
- Rafllína
- landamerki
- náttúruminjaskrá



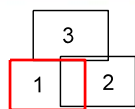
Hönnunardeild		Vestfjarðavegur	
Bjarkalundur - Melanes		60-24/28	
MÆLKV:	Hannað	KK/HS	
1:55.000	Teikn.	HA 01.07.2014	
	Yfirf.	.	1 af 1
	Samp.	.	Teikning 4

Leiðir sem er hafnað  
eða utan umhverfismats  
Leið A og D





Landmælingar: Vegagerðin  
 Hnitakerfi: ISN93 Hæðarkerfi: Landshæðarnet  
 Loftmyndataka og myndmæling: Loftmyndir ehf.  
 Flughæð: 3000 m Móskaustaró: 10x10 m.  
 Kortagerð: Vegagerðin  
 Landamerki eru ónákvæm. Heimild: Nýjaland 2006



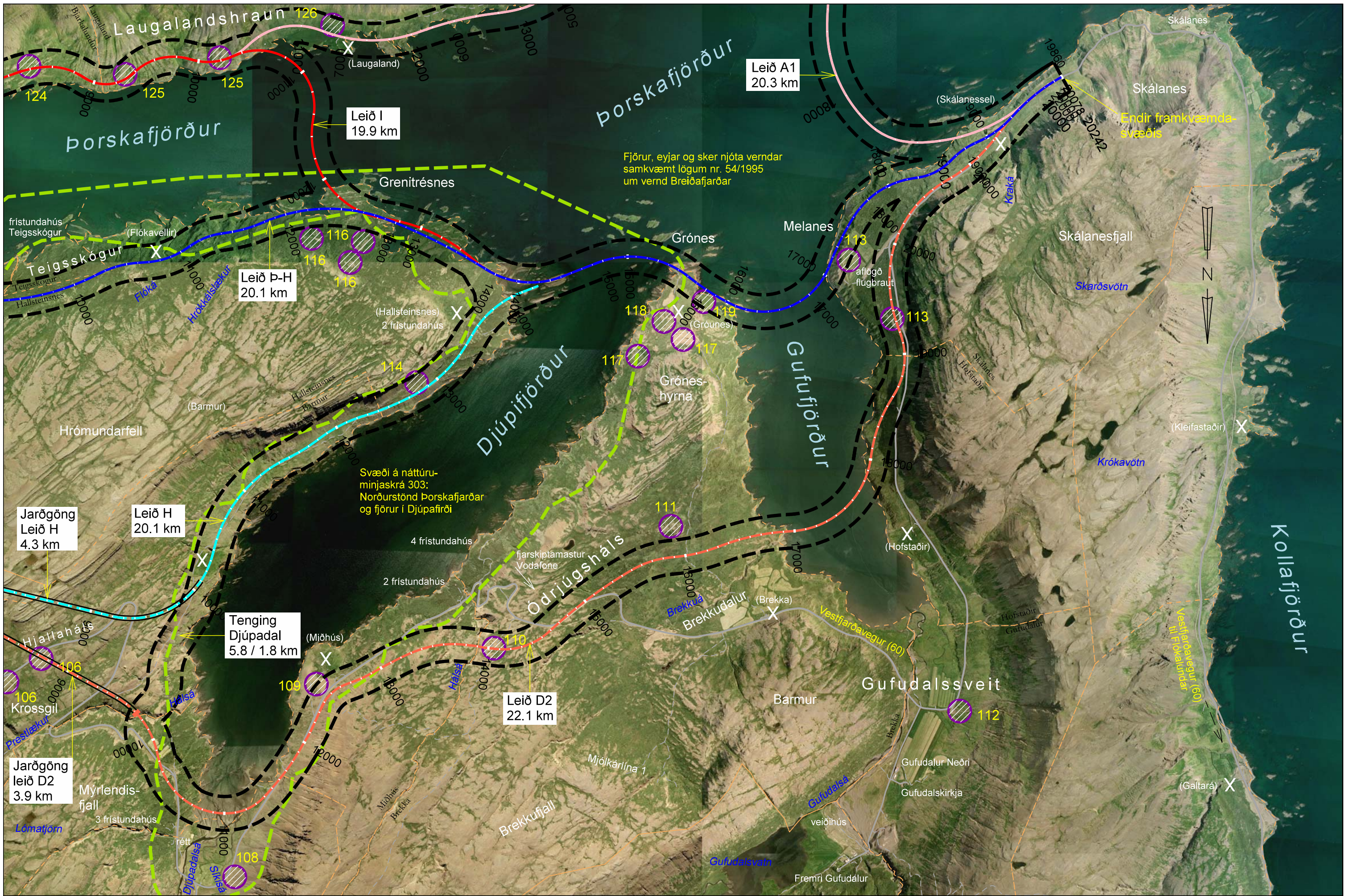
- náma
- landamerki
- Raflína
- náttúruminjaskrá
- rannsóknarsvæði



Hönnunardeild		
MÆLIKV.:	Hannað	KK/HS
1:30.000	Teikn.	HA 01.07.2014
	Yfirf.	.
	Samp.	.

Vestfirðavegur	60-24/28
Bjarkalundur-Melanes	
Grunnmynd	1 af 3
Mögulegar veglínur	Teikning 5





1	2	3
---	---	---

- náma
- Raflína
- landamerki
- náttúruminjaskrá
- rannsóknarsvæði

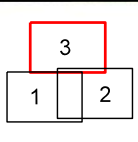


MÆLIKV. 1:30.000		Hönnunardeild	Vestfirðavegur Bjarkalundur - Melanes	60-24/28
Yfirf.	Teikn. HA 01.07.2014	KK/HSH	Grunnmynd	2 af 3
Samp.			Mögulegar veglínur	Teikning 5





Landmælingar: Vegagerðin  
 Hnitakerfi: ISN93 Hæðarkerfi: Landshæðarnet  
 Loftmyndataka og myndmæling: Loftmyndir ehf.  
 Flughæð: 3000 m Móskaustæró: 10x10 m.  
 Kortageró: Vegagerðin  
 Landamerki eru ónákvæm. Heimild: Nýjaland 2006



- náma
- landamerki
- Raflína
- náttúruminjaskrá
- rannsóknarsvæði



Hönnunardeild			
MÆLIKV.	Hannað	KK/HS	
1:30.000	Teikn.	HA 01.07.2014	
	Yfirf.		
	Samp.		

Vestfjarðavegur	60-24/28
Bjarkalundur - Melanes	
Grunnmynd	3 af 3
Mögulegar veglínur	Teikning 5